

無人航空機の許可に基づく飛行実績報告書

無人航空機の許可承認に基づく飛行の実績について、以下のとおり報告します。

報告日	平成29年10月01日
申請者の所属	個人
申請者名	航空 二郎
許可承認日	平成29年07月01日
許可承認番号	国空航第〇〇〇〇号及び国空機第〇〇〇号
許可承認の期間	平成29年07月01日 から 平成30年06月30日
報告の種類	許可承認日から3ヶ月後の実績報告
飛行の日時等	別紙1のとおり
飛行場所の地図	別紙2のとおり

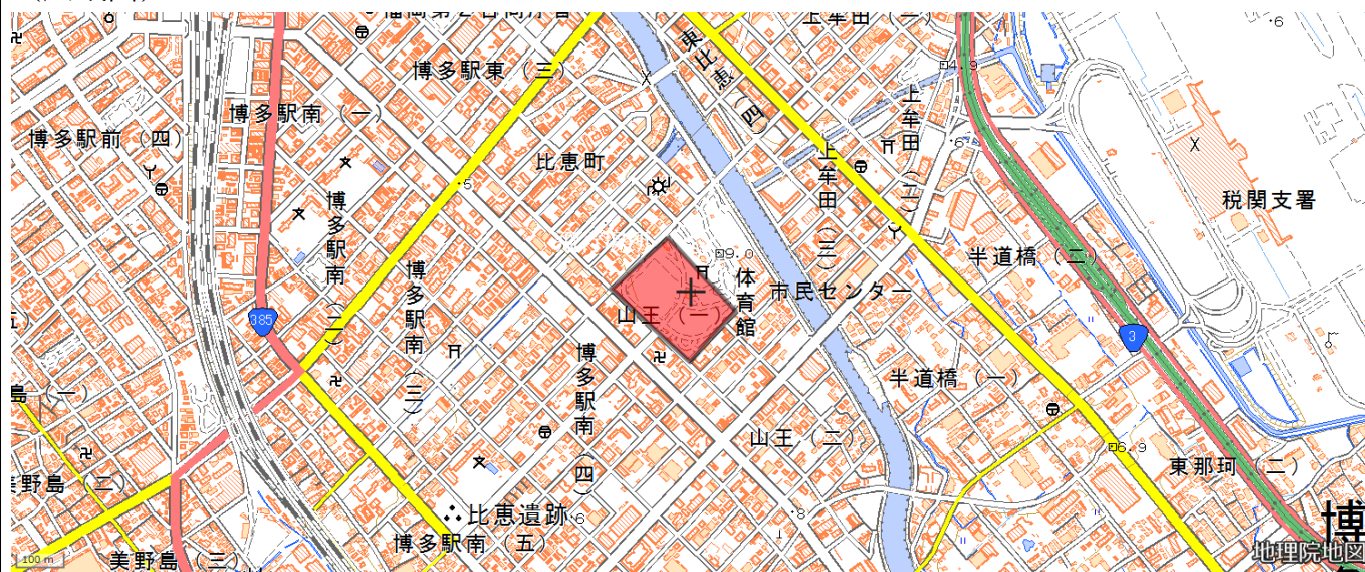
飛行の日時等

別紙2 No	年月日	飛行させる者 の氏名	飛行概要(注)	飛行させた 無人航空機	離陸場所	離陸 時刻	着陸場所	着陸 時刻	飛行 時間	総飛行 時間	飛行の安全に 影響のあった事項
1	2017年07月18日	航空 太郎	〇〇建設現場にて眺望撮影 (DID 内での飛行)	DJI MavicPRO	〇〇建設現場	07:00	〇〇建設現場	07:15	00:15	10:15	
2	2017年07月18日	航空 太郎	〇〇建設現場にて眺望撮影 (DID 内での飛行)	DJI MavicPRO	〇〇建設現場	07:00	〇〇建設現場	07:15	00:15	10:30	
3	2017年07月18日	航空 太郎	〇〇建設現場にて眺望撮影 (DID 内での飛行)	DJI MavicPRO	〇〇建設現場	07:00	〇〇建設現場	07:15	00:15	10:45	
4	2017年07月18日	航空 太郎	〇〇建設現場にて眺望撮影 (DID 内での飛行)	DJI MavicPRO	〇〇建設現場	07:00	〇〇建設現場	07:15	00:15	11:00	
5	2017年08月17日	航空 太郎	マニュアルに基づく操縦練習	DJI MavicPRO	自社飛行練習場	12:00	自社飛行練習場	12:30	00:30	11:30	
6	2017年09月06日	航空 太郎	マニュアルに基づく操縦練習	PHANTOM4 PRO	〇県〇市〇町	03:00	〇県〇市〇町…	03:30	00:30	12:00	

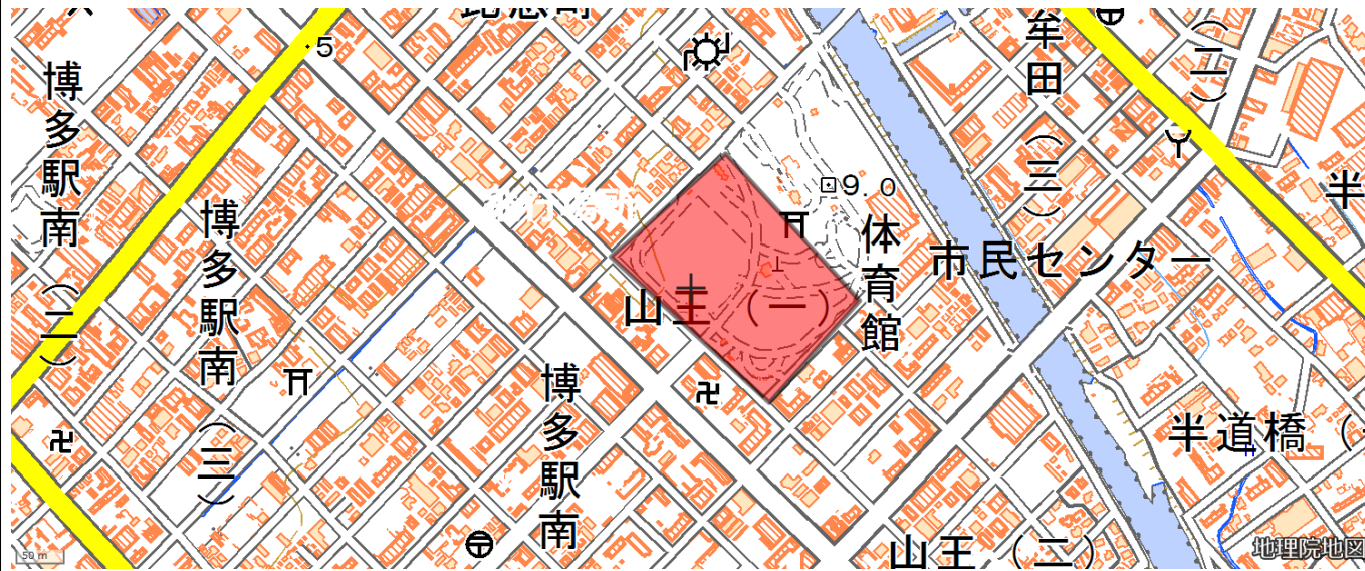
注：空港等周辺、150m以上、人口集中地区上空での飛行、夜間飛行、目視外飛行、物件投下などの飛行形態を併記すること

飛行場所の地図

(広域図)

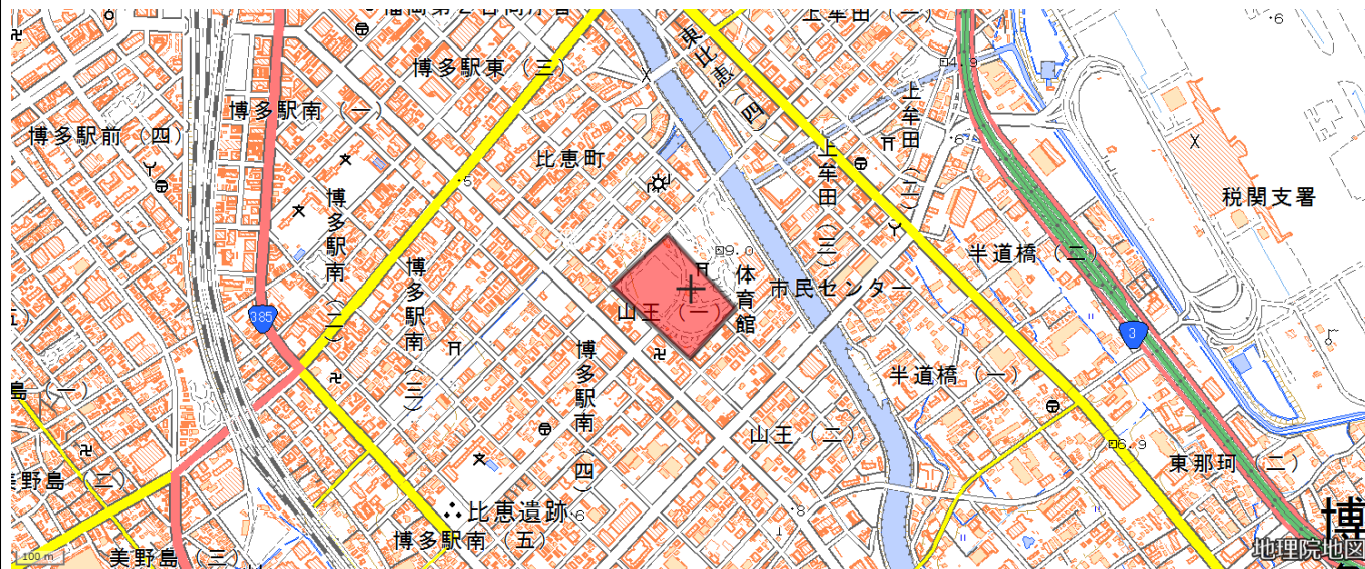


(詳細図)

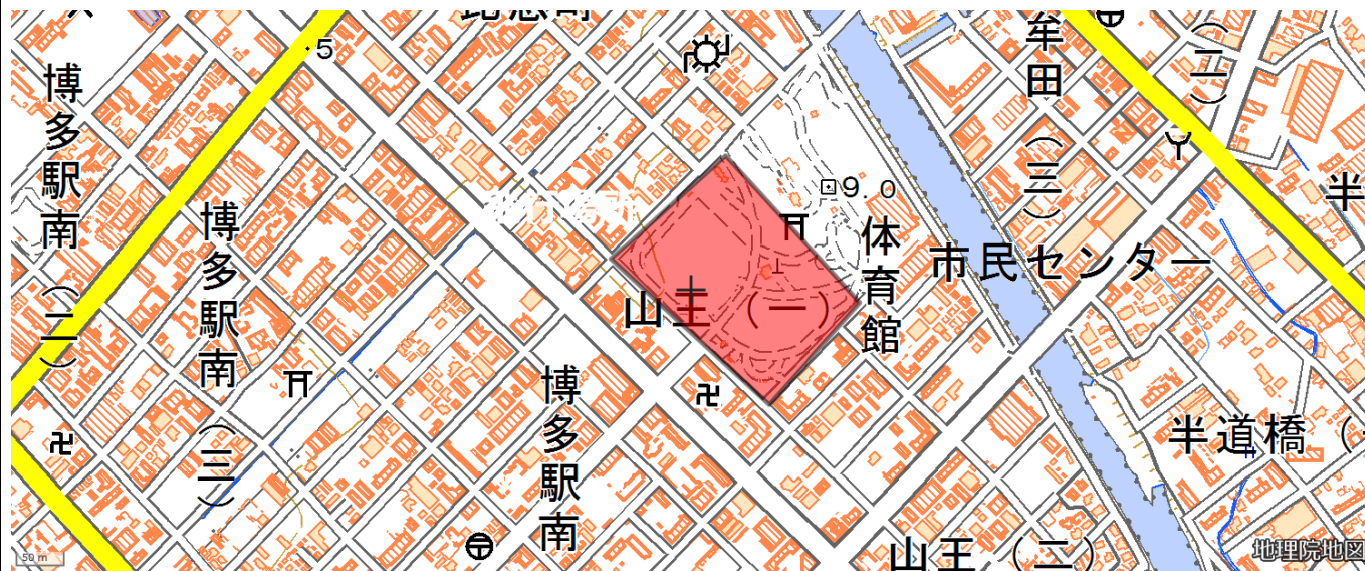


飛行場所の地図

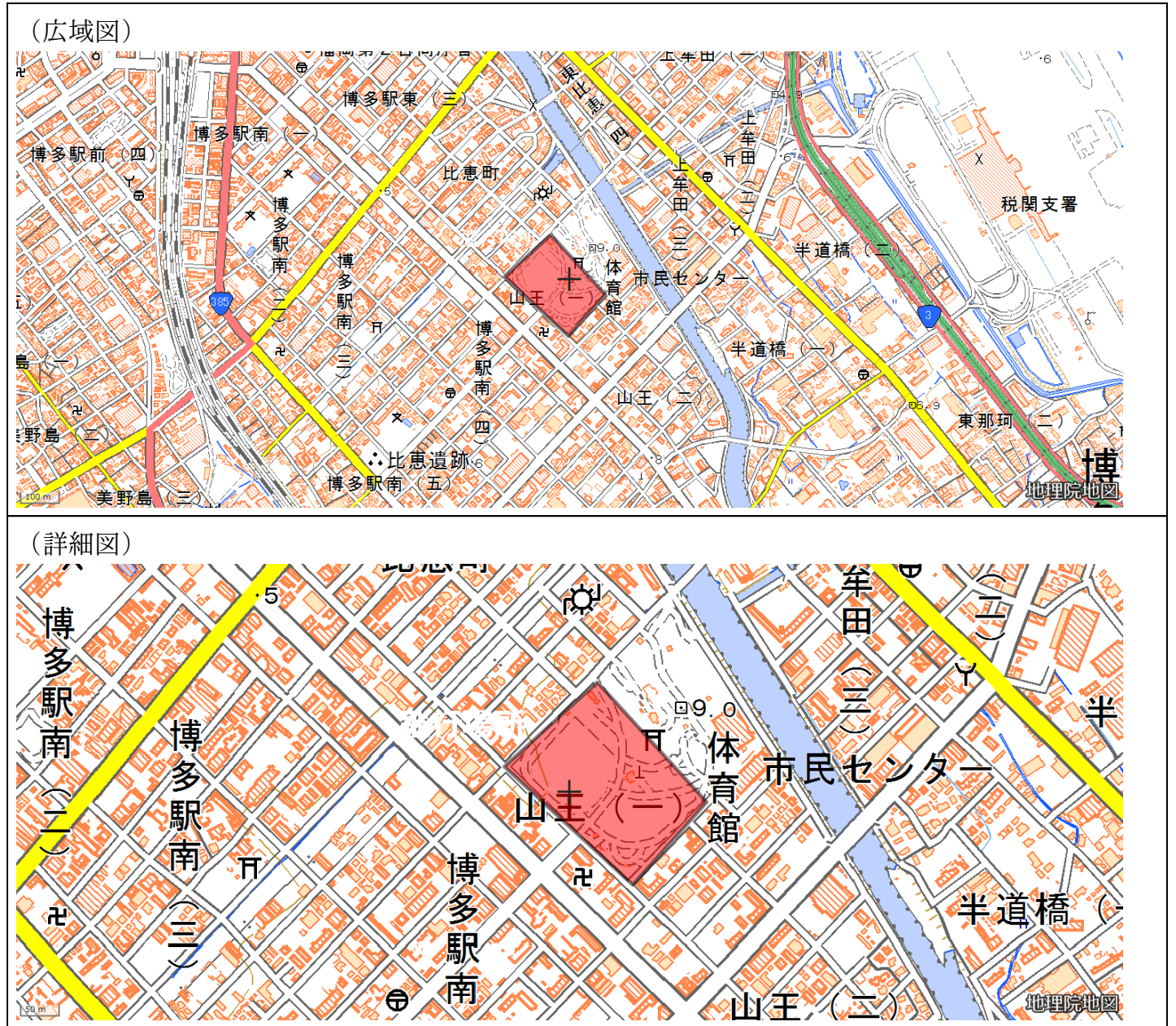
(広域図)



(詳細図)

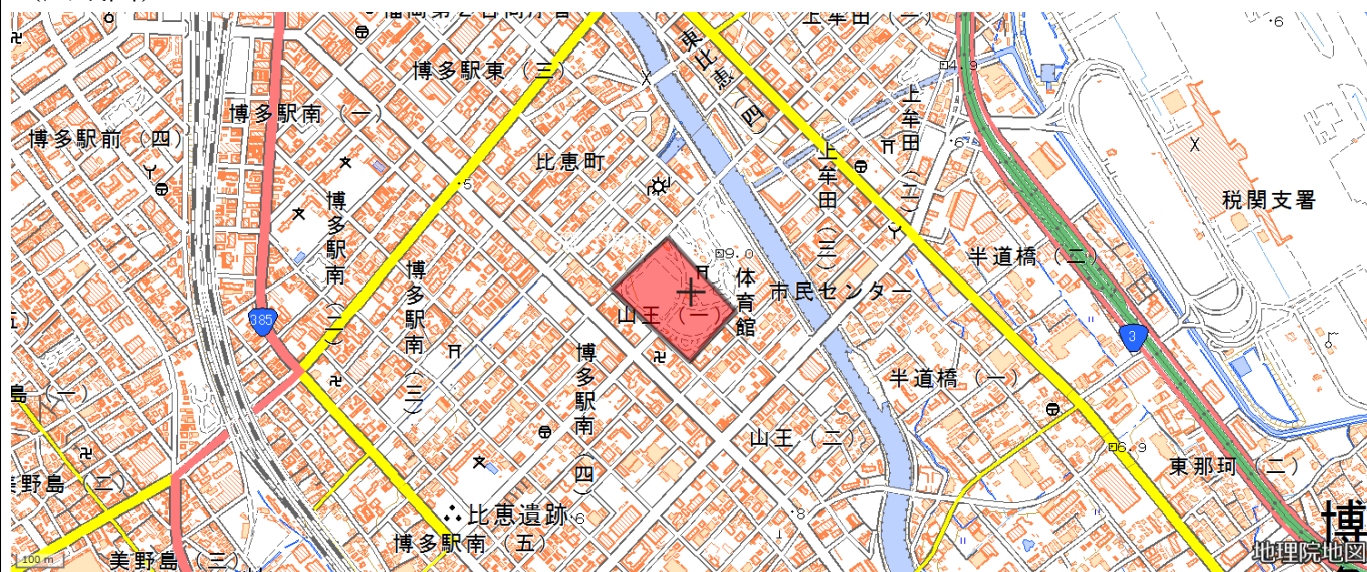


飛行場所の地図

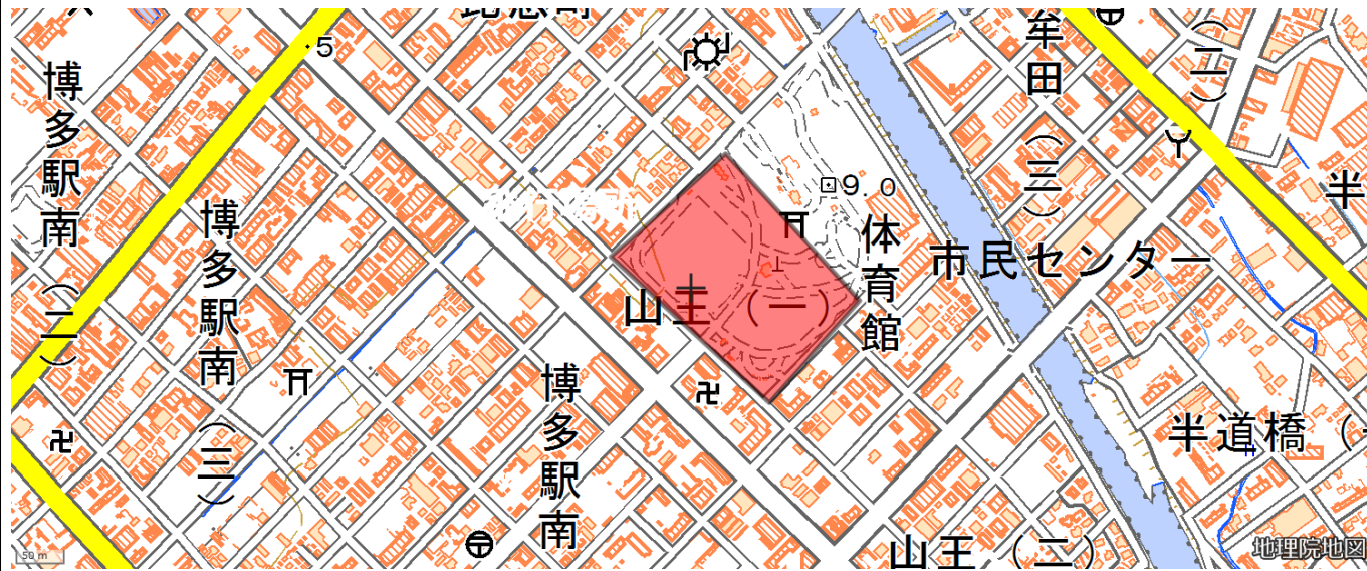


飛行場所の地図

(広域図)



(詳細図)



飛行場所の地図

